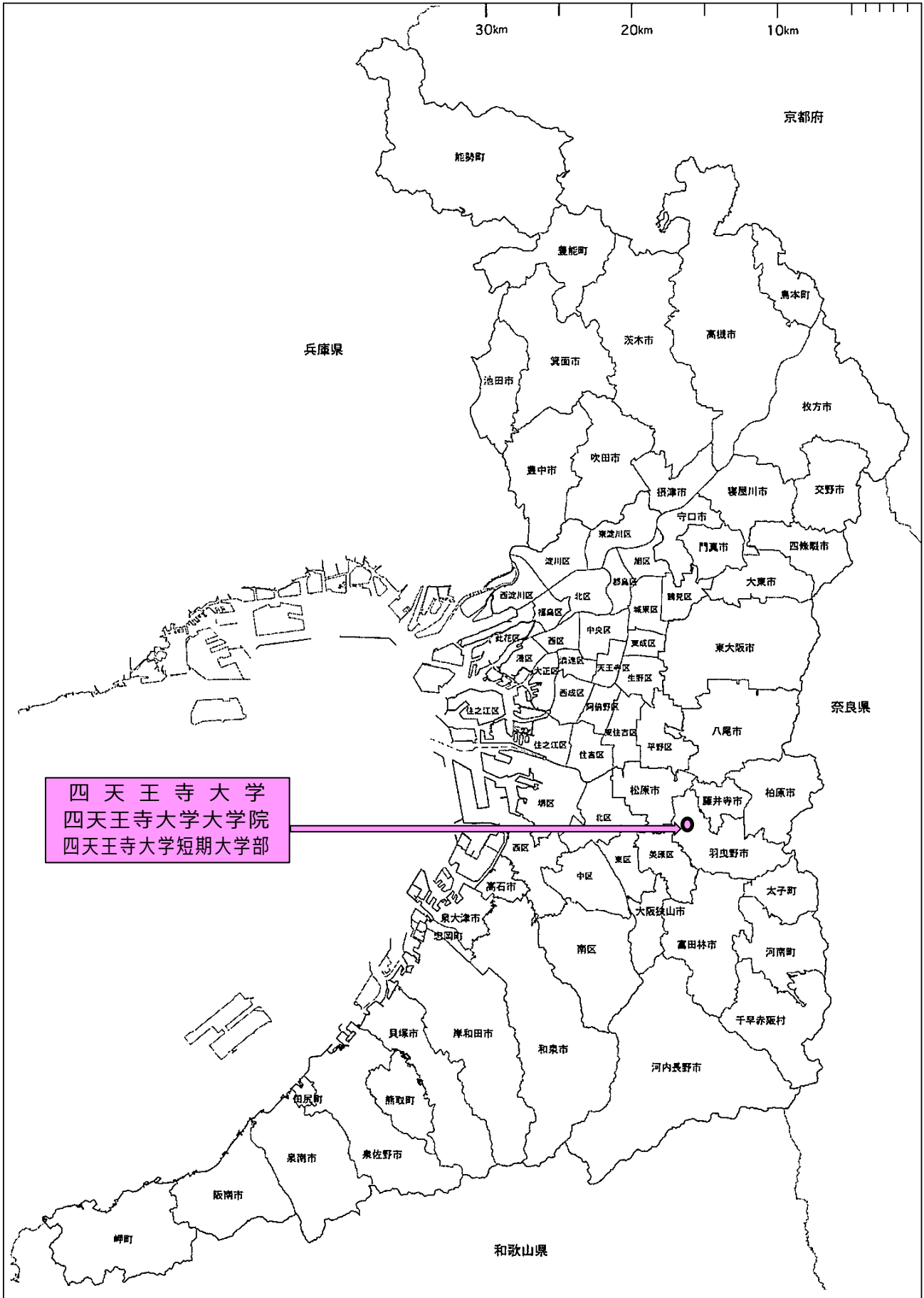
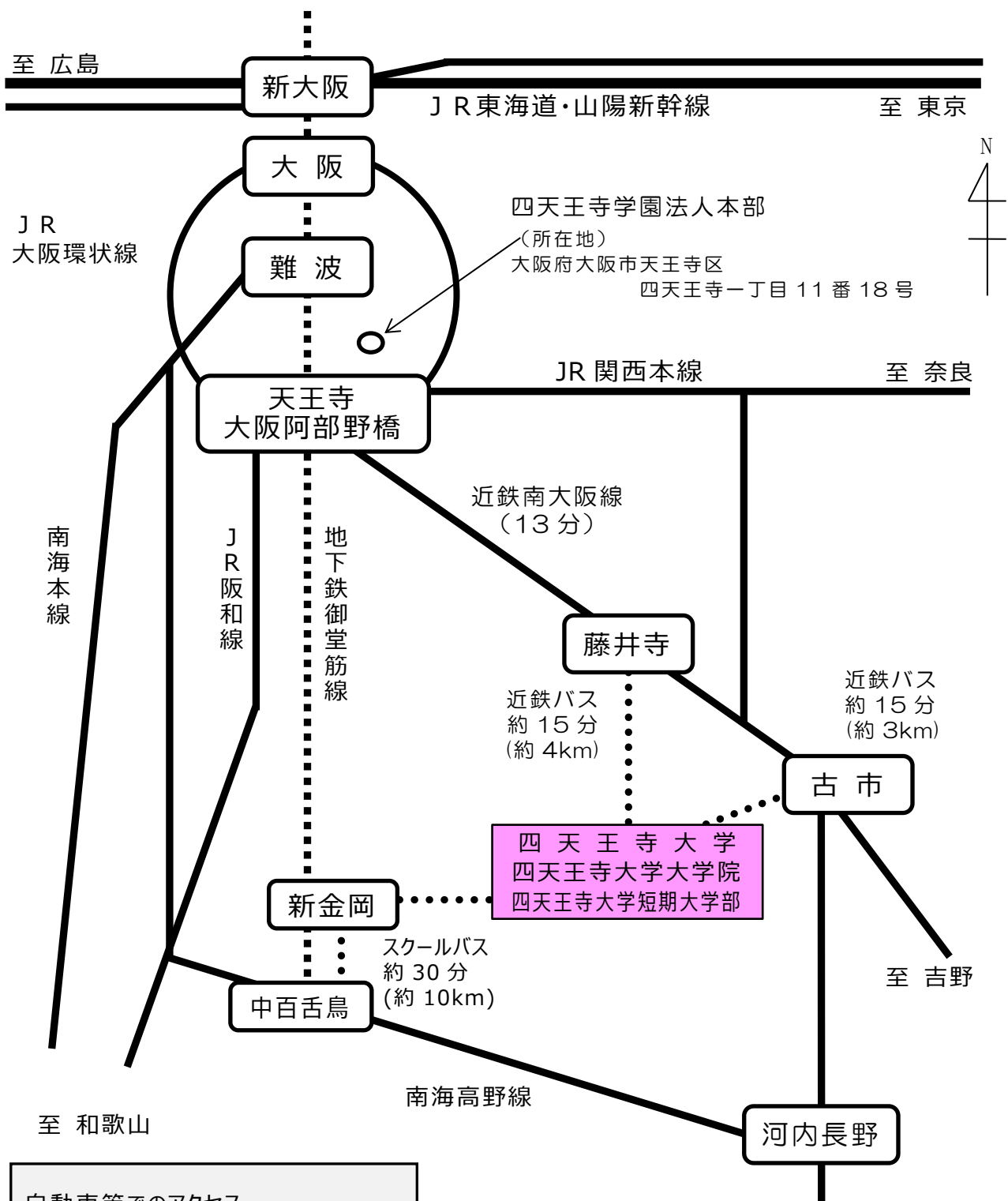


(1) 都道府県内における位置関係の図面（大阪府）



(2) 最寄り駅からの距離、交通機関及び所要時間がわかる図面





自動車等でのアクセス

- 大阪中央環状線
美原口-タリ-東へ約 2 キロ
- 大阪外環状線 (国道 170 号線)
軽里北交差点西へ約 1.5 キロ
- 専用駐車場
自動車 : 約 700 台
単車・自転車 : 約 600 台

(大学所在地)
大阪府羽曳野市学園前三丁目 2 番 1 号

(3) 校舎、運動場等の配置図

校地面積	
	166,609m ²
校舎面積	
	65,143m ²

